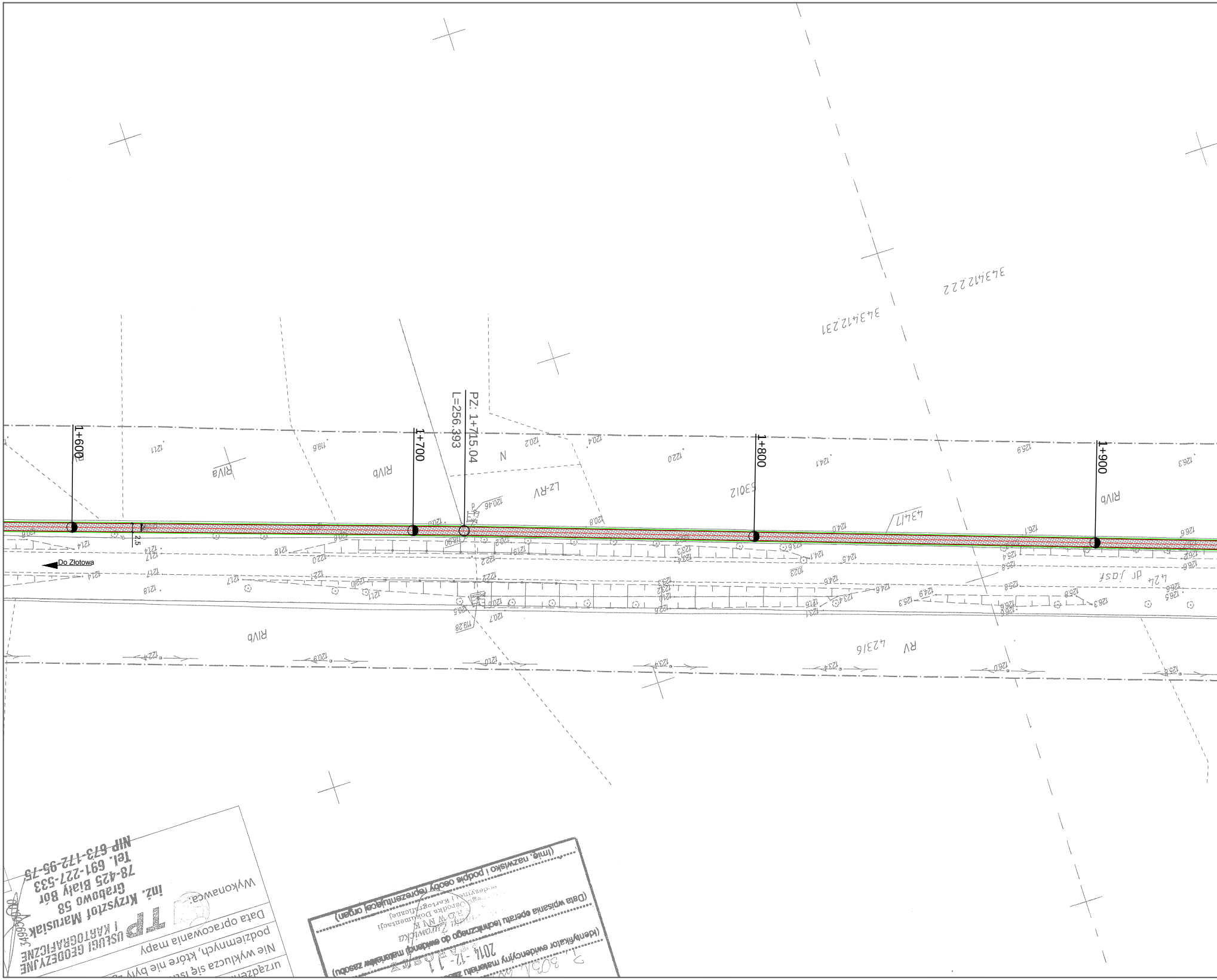
PZ: 1+715.04
L=256.393
1+600
1+700
1+800
1+900
2.5
Do Złotowa
RIVa
RIVb
N
Lz-RV
53012
43417
RV 42316
4.24 dr jasf
34412231
34412222

USŁUGI GEODEZYJNE I KARTOGRAFICZNE
TP
inż. Krzysztof Marusiak
Grabowo 58
78-425 Biały Bór
Tel. 691-227-533
NIP 673-172-95-75

Wykonawca:

Data opracowania mapy

Nie wyklucza się istnienia urządzeń podziemnych, które nie były

(Identyfikator ewidencyjny materiału zasobu)

(Data wpisania operatu technicznego do ewidencji materiałów zasobu)

2014-12-11

(imię, nazwisko i podpis osoby reprezentującej organ)

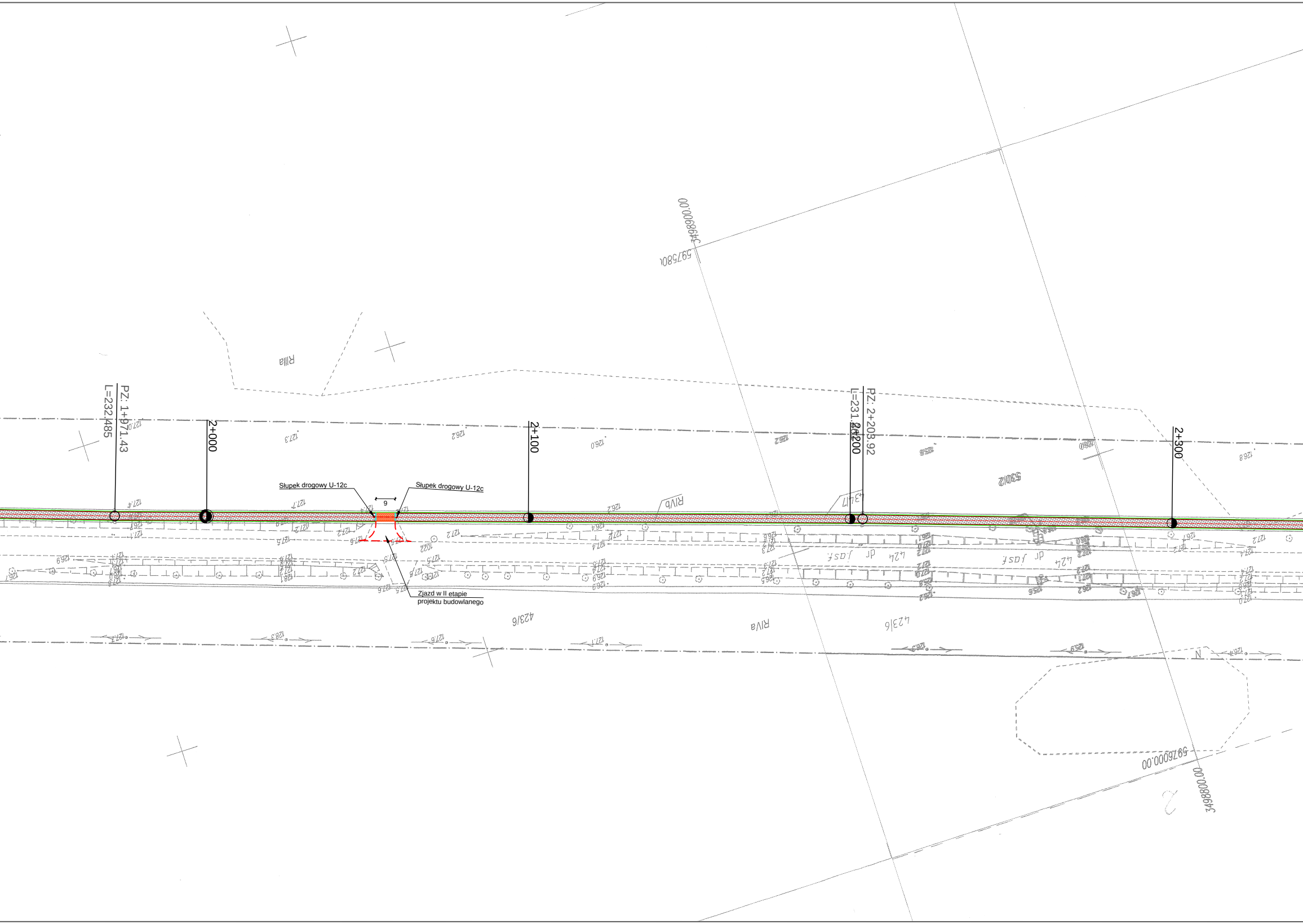
PZ: 1+971.43
L=232.485
2+000
2+100
L=231.86
PZ: 2+203.92
2+200
2+300
Słupek drogowy U-12c
Słupek drogowy U-12c
9
Zjazd w II etapie
projektu budowlanego
RIIIa
RIVb
530/2
423/6
RIVa
424
dr jasf.
597580
3496000.00
5976000.00
349800.00
N

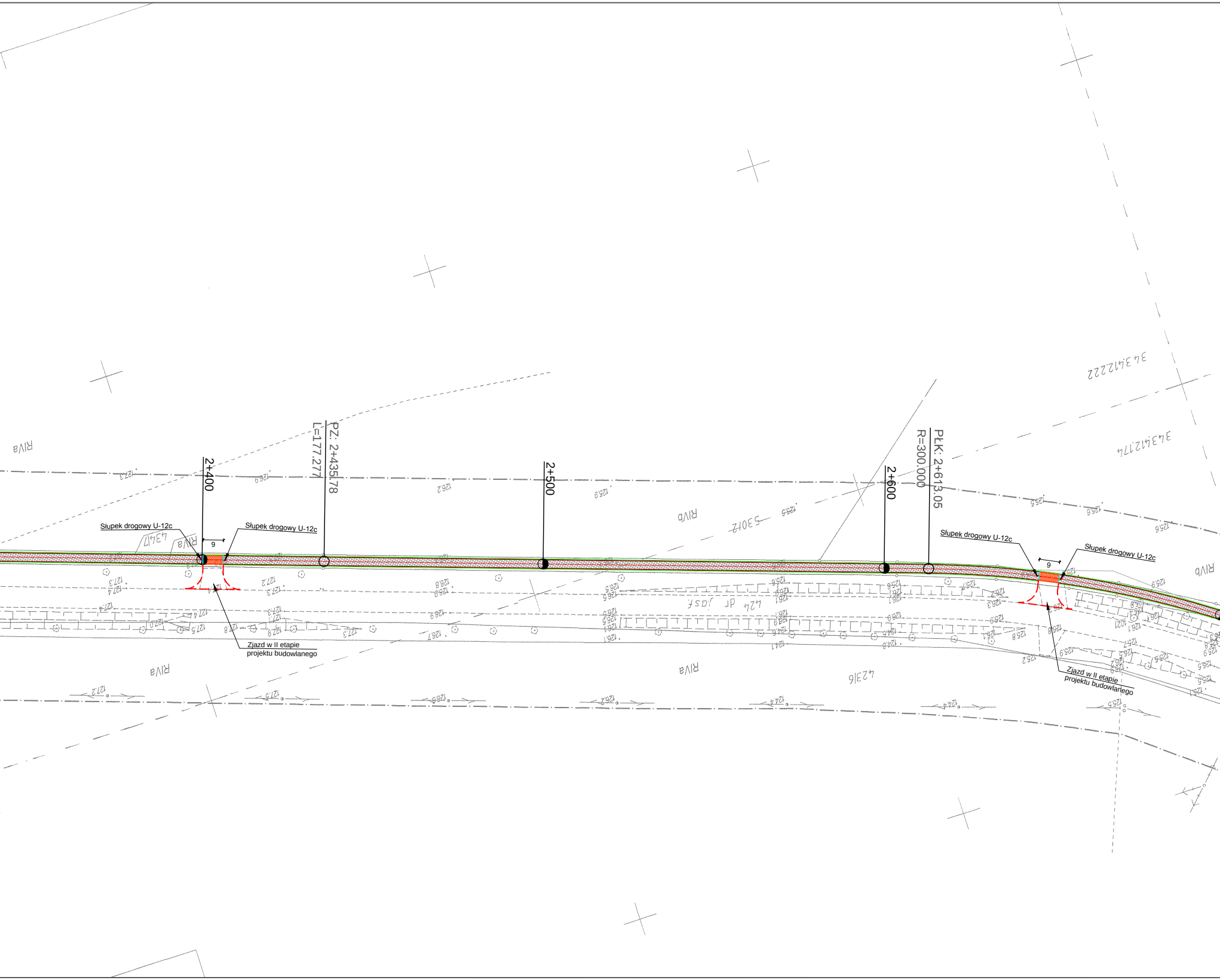
Słupek drogowy U-12c
Słupek drogowy U-12c
9
2+400
PZ: 2+435.78
L=177.277
2+500
2+600
PŁK: 2+613.05
R=300.000
Słupek drogowy U-12c
Słupek drogowy U-12c
9
Zjazd w II etapie
projektu budowlanego
Zjazd w II etapie
projektu budowlanego

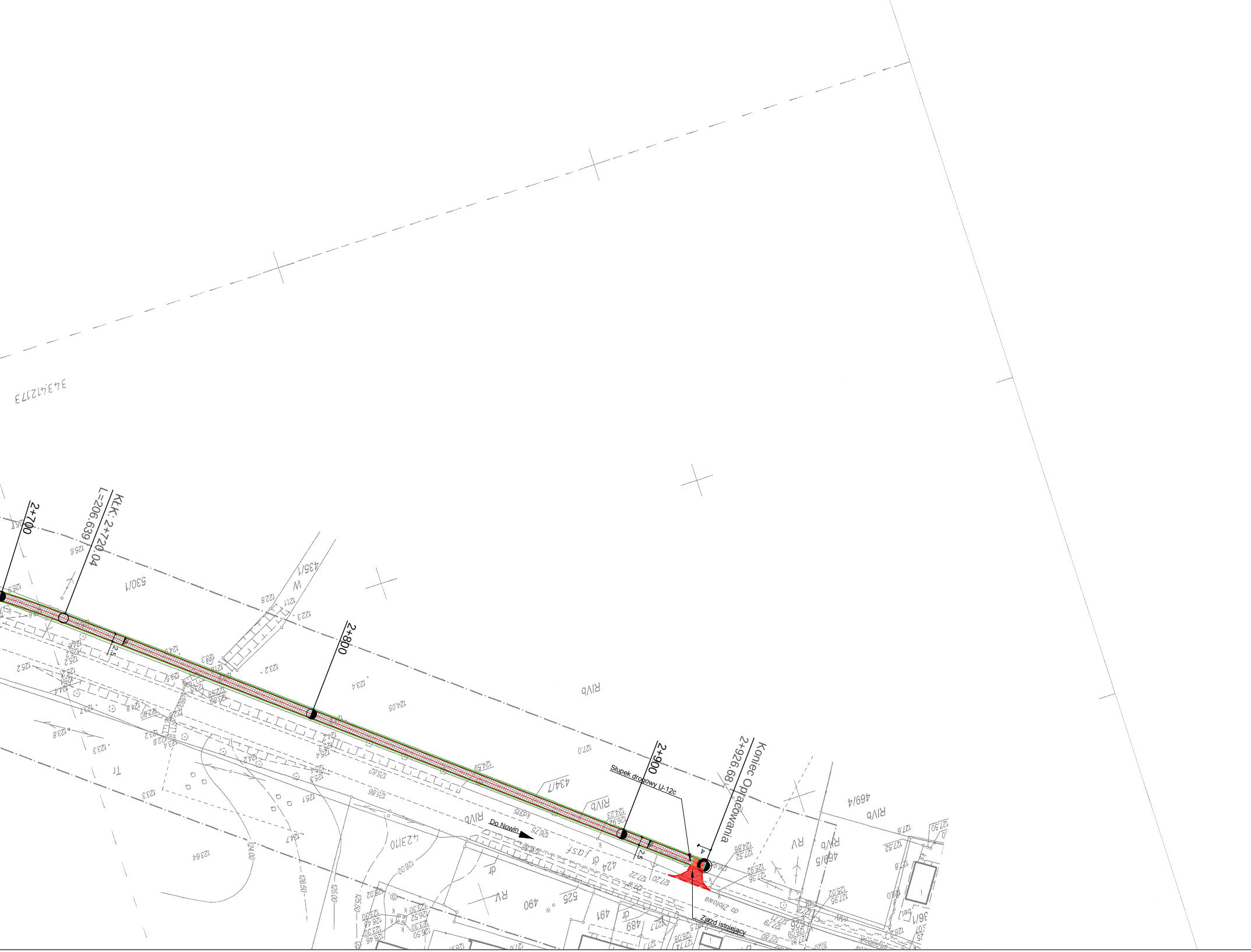
3434121173
2+700
KŁK: 2+720.04
L=206.639
2+800
2+900
Koniec Opracowania
2+926.68
Słupek drogowy U-12c
Zjazd istniejący
Do Nowin
530/1
435/1
434/7
423/10
424
489
490
491
525
469/4
469/5
RIVb
RV
2.5
4
ul. Złota
jasf

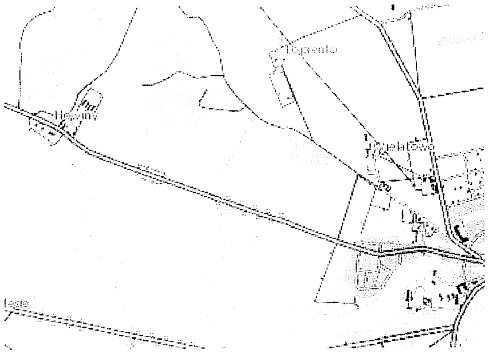

Szkic lokalizacji w skali 1: 50 000

Poświadcza się, że niniejszy dokument został opracowany w wyniku prac geodezyjnych i kartograficznych, których rezultaty zawiera operat techniczny wpisany do ewidencji materiałów państwowego zasobu geodezyjnego i kartograficznego

STAROSTA ZŁOTOWSKI

P.3031.2014.1953

(Identyfikator ewidencyjny materiału zasobu - operatu technicznego)

2014 -12- 11

(Data wpisania operatu technicznego do ewidencji materiałów zasobu)

mgr Danuta Żurawicka
KIEROWNIK
Powiatowego Ośrodka Dokumentacji
Geodezyjnej i Kartograficznej

(Imię, nazwisko i podpis osoby reprezentującej organ)

MAPA DO CELÓW PROJEKTOWYCH

Oznaczenie kancelaryjne zgłoszenia pracy geodezyjnej		6640.1245.2014
Nazwa miejscowości		Dzierzążenko
Jednostka ewidencyjna	identyfikator	303108_2
	nazwa	Złotów - Ob. Wiejski
Obręb ewidencyjny	identyfikator	0051
	nazwa	Dzierzążenko
Skala mapy		1:1000
Działka nr		410/9, 410/11, 437/2, 434/7
Sekcja mapy		343.412.234; 343.412.243
Nazwa układu współrzędnych	Prostokątnych płaskich	1965/3
	Układu wysokości	Kronsztadt 86
Oznaczenie granic obszaru, który był przedmiotem aktualizacji		— —
Nie ustalono obciążeń służebnościami gruntowymi		
W obszarze opracowanej mapy występują urządzenia projektowe uzgodnione w ZUDP		brak
Nie wyklucza się istnienia w terenie innych nie wykazanych na niniejszej mapie urządzeń podziemnych, które nie były zgłoszone do inwentaryzacji.		
Data opracowania mapy		21.11.2014r.

Wykonawca: **TP USŁUGI GEODEZYJNE I KARTOGRAFICZNE**
inż. Krzysztof Marusiak
Grabowo 58
78-425 Biały Bór
Tel. 691-227-533
NIP 673-172-95-75

Geodeta uprawniony:
GEODETA
Mirosław Gierszewski
Upr. M.G.P. i B. Nr 14298

LEGENDA:

———	- krawędź projektowanej jezdni
———	- opornik drogowy 12x25 cm na ławie betonowej C12/15
———	- obrzeże betonowe 8x30 cm na ławie betonowej C12/15
———	- krawędź pobocza
– – – – – – –	- krawędź zjazdu wg osobnego opracowania - etap II
▨	- nawierzchnia jezdni z mieszanki AC-8S
▨	- nawierzchnia zjazdu z kostki betonowej gr. 8cm
2%	- projektowane spadki poprzeczne
●	- słupek drogowy U-12c

KIEROWANIE, NADZOROWANIE,
KONTROLA TECHNICZNA
BUDÓW I ROBÓT
ROMAN MĄDRY
77-400 Złotów, Błękwit 36b

INWESTOR

Gmina Złotów
ul. Leśna 7
77-400 Złotów

OBIEKT: *Przebudowa ścieżki pieszo rowerowej Złotów - Nowiny wraz z budową infrastruktury towarzyszącej m. Złotów, gm. Złotów działki nr ew. 434/7, 437/2, 410/11, 410/9, 406/2*

RYSUNEK: Projekt zagospodarowania terenu

NR RYSUNKU 2.2

STANOWISKO	IMIĘ I NAZWISKO		DATA	PODPIS
Projektant	mgr inż. Grzegorz Witkowicz	7131/120/P/2000	06/2015	
Sprawdzający	mgr inż. Grzegorz Piluszczyk	WKP/0099/PWOD/04	06/2015	
Opracował	tech. bud. Roman Mądry		06/2015	
Opracował	mgr inż. Tomasz Bieliński		06/2015	

BRANŻA	STADIUM	ROK OPR.	NR UMOWY	SKALA
Dr	PW / PB	2015	-	1:1000